

# Администрация Сямженского муниципального района

## РАСПОРЯЖЕНИЕ

от 13.09.2021 № 823-р  
с.Сямжа Вологодской области

О выдаче разрешения на использование  
земель без предоставления земельного участка  
и установления сервитута

Рассмотрев заявление ПАО «МРСК Северо-Запада» от 07.09.2021, в соответствии со ст.39.33, ст. 39.36 Земельного Кодекса Российской Федерации, постановлением Правительства Российской Федерации от 03.12.2014 года №1300 «Об утверждении перечня видов объектов, размещение которых может осуществляться на землях или земельных участках, находящихся в государственной или муниципальной собственности, без предоставления земельных участков и установления сервитутов», Постановлением Правительства Вологодской области от 28.12.2015 года №1208 «Об утверждении Порядка и условий размещения на территории Вологодской области объектов на землях или земельных участках, находящихся в государственной или муниципальной собственности, без предоставления земельных участков и установления сервитутов»,

1. Разрешить Публичному акционерному обществу «Межрегиональная распределительная сетевая компания Северо-Запада (ПАО «МРСК Северо-Запада»), юридический адрес: Ленинградская обл., г.Санкт-Петербург, пл.Конституции, д.3, литер А, помещение 16н, почтовый адрес: 160014 Вологодская обл., г.Вологда, ул.Гиляровского, д.61, ИНН 7802312751, ОГРН 1047855175785) использовать территорию земель площадью 120 кв.м., в границах кадастрового квартала 35:13:0102005, согласно схеме границ на кадастровом плане территории, в целях: строительство участка ВЛ-0,4кВ №5 ПТО от ТП-400 кВА Котельная в д.Ногинская Сямженского района (Пантин Н.М. Дог: №СПБ80-04762В/21 от 22.03.21), согласно приложению. Срок использования – 3 года.

2. Настоящее распоряжение вступает в силу со дня его подписания и подлежит размещению на официальном сайте администрации Сямженского муниципального района <http://сямженский район.рф> в информационно-телекоммуникационной сети «Интернет»

Руководитель администрации района



Н.Н.Иванов

## РАЗРЕШЕНИЕ

на использование земель / земельного участка без предоставления земельного участка и установления сервитута

с.Сямжа Вологодской области

13 сентября 2021 года

В соответствии со статьей 39.33 Земельного кодекса Российской Федерации:

1. Разрешить Публичному акционерному обществу «Межрегиональная распределительная сетевая компания Северо-Запада (ПАО «МРСК Северо-Запада») (далее – Пользователь), юридический адрес: Ленинградская обл., г.Санкт-Петербург, пл.Конституции, д.3, литер А, помещение 16н, почтовый адрес: 160014 Вологодская обл., г.Вологда, ул.Гиляровского, д.61, ИНН 7802312751, ОГРН 1047855175785) использовать территорию земель площадью 120 кв.м., в границах кадастрового квартала 35:13:0102005, согласно схеме границ на кадастровом плане территории, в целях: строительство участка ВЛ-0,4кВ №5 ПТО от ТП-400 кВА Котельная в д.Ногинская Сямженского района (Пантин Н.М. Дог: №СПБ80-04762В/21 от 22.03.21), согласно приложению.

2. Срок использования земель: с 13 сентября 2021 года по 12 сентября 2024 года включительно.

3. Действие разрешения на использование земель, указанных в п.1, прекращается со дня предоставления земельного участка гражданину или юридическому лицу, о чем Комитет по управлению имуществом администрации Сямженского муниципального района уведомляет Пользователя в недельный срок с момента принятия решения о предоставлении земельного участка.

4. В случае, если использование земель привело к порче либо уничтожению плодородного слоя почвы в границах таких земель, Пользователь обязан исполнить требования, предусмотренные статьей 39.35 Земельного кодекса РФ.

5. Настоящее разрешение подписано в трех экземплярах, имеющих равную юридическую силу: один экземпляр направляется в Управление Федеральной службы государственной регистрации, кадастра и картографии по Вологодской области и по одному экземпляру Пользователю и Комитету по управлению имуществом администрации Сямженского муниципального района.

6. Комитету по управлению имуществом администрации Сямженского муниципального района (Кочкиной Е.А.) в течение двух рабочих дней со дня подписания обеспечить направление настоящего разрешения:

- Пользователю,
- в Управление Федеральной службы государственной регистрации, кадастра и картографии по Вологодской области.

7. Согласно заявлению Пользователя, обстоятельства, препятствующие использованию Участка, отсутствуют.

Приложение:

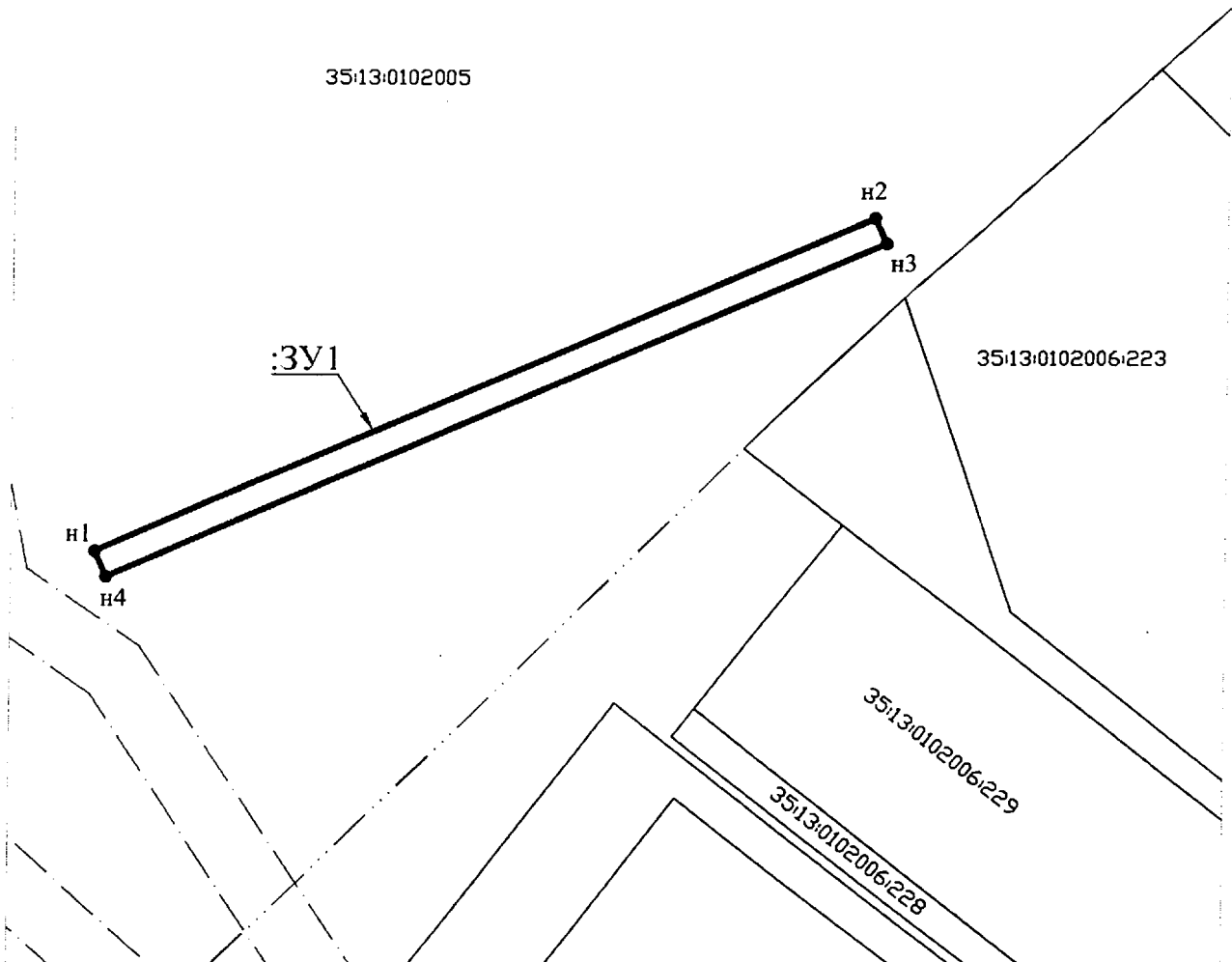
схема границ предполагаемых к использованию земель или части земельного участка на кадастровом плане территории – на 1 лис.

Руководитель администрации района







Н.Н.Иванов

Схема границ предполагаемых к использованию земель или части земельного участка  
на кадастровом плане территории



Условный номер земельного участка - :ЗУ1					
Площадь земельного участка 120 м. кв.					
Масштаб 1:500					
Обозначение хар. точек границ	Координаты		Обозначение хар. точек границ	Координаты	
Система координат МСК-35	X	Y	Система координат МСК-35	X	Y
n1	439633.38	3222798.92	n3	439655.80	3222854.61
n2	439657.63	3222853.80	n4	439631.55	3222799.73

Условные обозначения:

- :ЗУ1 - обозначение образуемого земельного участка;
-  - граница образуемого земельного участка;
-  - граница земельного участка сведения о котором содержатся в ГКН;
-  - граница кадастрового квартала;
-  - охранный зона объектов электроэнергетики.