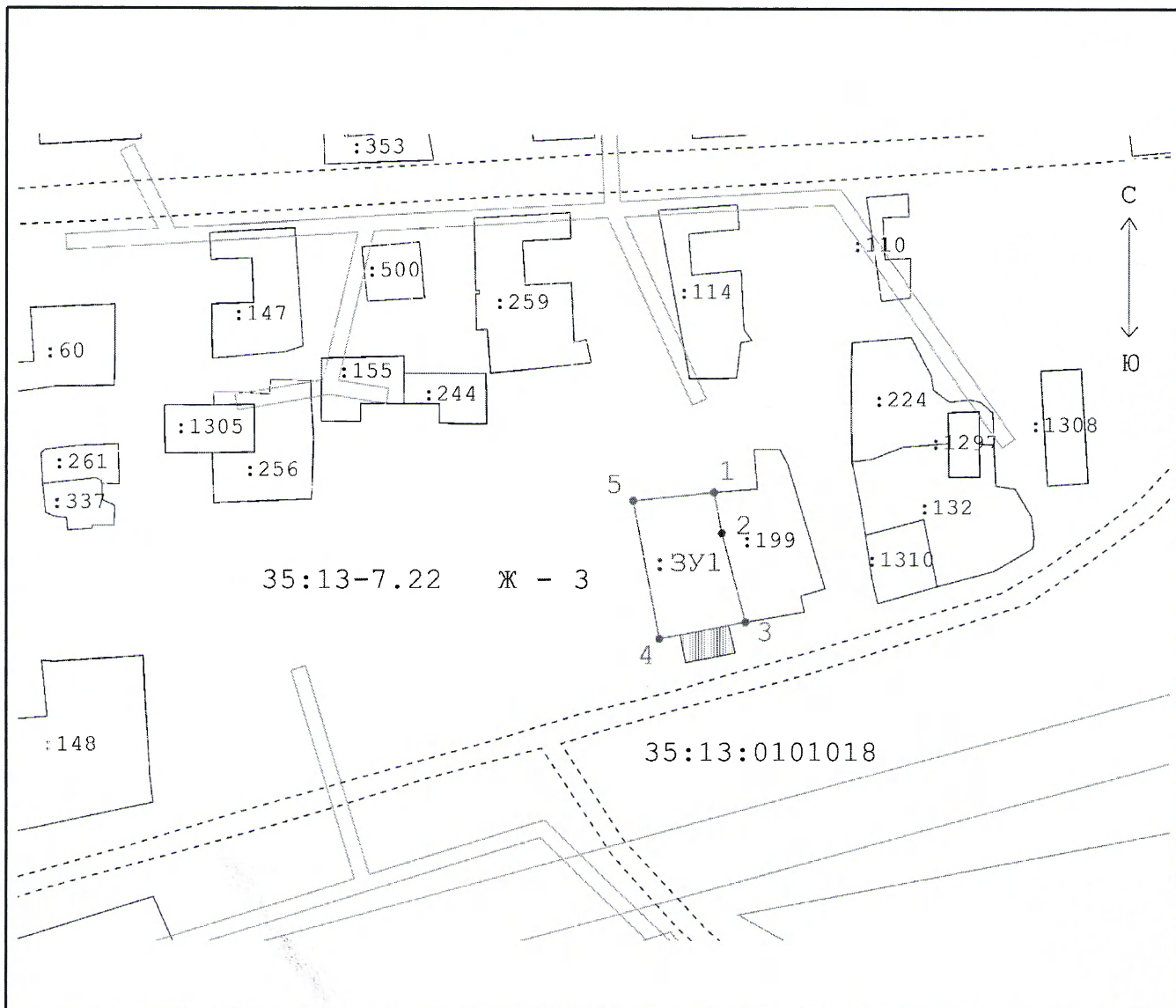


УТВЕРЖДЕНА

 (наименование документа об утверждении, включая
 наименование органов государственной власти или
 органов местного самоуправления, принявших решение
 об утверждении схемы или подписавших соглашение
 о перераспределении земельных участков)
 от _____ № _____

**СХЕМА
 расположения земельного участка или земельных
 участков на кадастровом плане территории**








Условный номер земельного участка: _____:ЗУ1_____		
Площадь земельного участка _____1099_____ м ²		
(указывается проектная площадь образуемого земельного участка, вычисленная с использованием технологических и программных средств, в том числе размещенных на официальном сайте федерального органа исполнительной власти, уполномоченного Правительством Российской Федерации на осуществление государственного кадастрового учета, государственной регистрации прав, ведение Единого государственного реестра недвижимости и предоставление сведений, содержащихся в Едином государственном реестре недвижимости, в информационно-телекоммуникационной сети «Интернет»(далее—официальный сайт), с округлением до 1 квадратного метра. Указанное значение площади земельного участка может быть уточнено при проведении кадастровых работ не более чем на десять процентов)		
Обозначение характерных точек границ	Координаты, м (указываются в случае подготовки схемы расположения земельного участка с использованием технологических и программных средств, в том числе размещенных на официальном сайте. Значения координат, полученные с использованием указанных технологических и программных средств, указываются с округлением до 0,01 метра)	
	X	Y
1	2	3
1	462 956,90	3 226 428,26
2	462 944,26	3 226 430,64
3	462 916,54	3 226 438,12
4	462 911,43	3 226 411,35
5	462 954,22	3 226 403,18



Масштаб 1:1800

Система координат МСК 35, зона 3

УСЛОВНЫЕ ОБОЗНАЧЕНИЯ:

-  – границы земельных участков, внесенные в ЕГРН;
-  – граница охранной зоны инженерных коммуникаций 35:13-6.42 и 35:13-6.104;
-  – граница кадастрового квартала;
-  – граница образуемого земельного участка;
-  1* – точка границы земельного участка, образуемая в процессе кадастровых работ;
-  – доступ к образуемому земельному участку;
-  – существующие улицы, дороги, проезды;

- 35:13:0101018 – номер кадастрового квартала;
- :199 – обозначение земельного участка, внесенного в ЕГРН;
- :ЗУ1 – обозначение образуемого земельного участка;
- Ж – 3 – зона застройки индивидуальных жилых домов;
- 35:13-7.22 – обозначение зоны с особыми условиями использования территории.