



Администрация Сямженского муниципального округа  
Вологодской области

**ПОСТАНОВЛЕНИЕ**

от 28.11.2023 № 765  
с. Сямжа Вологодской области

О выдаче разрешения на  
использование земель без  
предоставления земельного участка  
и установления сервитута

Рассмотрев заявление Публичного акционерного общества «Ростелеком» от 22.11.2023, в соответствии со ст.39.33, ст.39.36 Земельного Кодекса Российской Федерации, постановлением Правительства Российской Федерации от 03.12.2014 №1300 «Об утверждении перечня видов объектов, размещение которых может осуществляться на землях или земельных участках, находящихся в государственной или муниципальной собственности, без предоставления земельных участков и установления сервитутов», Постановлением Правительства Вологодской области от 28.12.2015 №1208 «Об утверждении Порядка и условий размещения на территории Вологодской области объектов на землях или земельных участках, находящихся в государственной или муниципальной собственности, без предоставления земельных участков и установления сервитутов», **ПОСТАНОВЛЯЮ:**

1. Разрешить Публичному акционерному обществу «Ростелеком», юридический адрес: 191167 г.Санкт-Петербург, внутригородская территория города федерального значения муниципальный округ Смольнинское, Наб.Синопская, д.14, литера А (ИНН 7707049388, ОГРН 1027700198767) использовать территорию земель площадью 144 кв.м. в границах кадастрового квартала 35:13:0201032, в целях: строительство временной опоры для размещения оборудования связи базовой станции, в соответствии со схемой границ земель на кадастровом плане территории, утвержденной согласно приложению к настоящему постановлению.

2. Срок использования земель: с 28 ноября 2023 года по 27 ноября 2030 года включительно.

3. Действие разрешения на использование земель, указанных в п.1. прекращается со дня предоставления земельного участка гражданину или юридическому лицу, о чем Администрация Сямженского муниципального округа Вологодской области уведомляет Пользователя в недельный срок с момента принятия решения о предоставлении земельного участка.

4. В случае, если использование земель привело к порче либо уничтожению плодородного слоя почвы в границах таких земель, Пользователь обязан исполнить требования, предусмотренные статьей 39.35 Земельного кодекса Российской Федерации.

5. Настоящее постановление вступает в силу со дня его подписания.

6. Настоящее постановление подлежит размещению на официальном сайте Сямженского муниципального округа <https://35syamzhenskij.gosuslugi.ru> в информационно-телекоммуникационной сети Интернет.

7. Информацию о размещении настоящего постановления на официальном сайте Сямженского муниципального округа опубликовать в газете «Восход».

Глава Сямженского муниципального округа



С.Н. Лашков



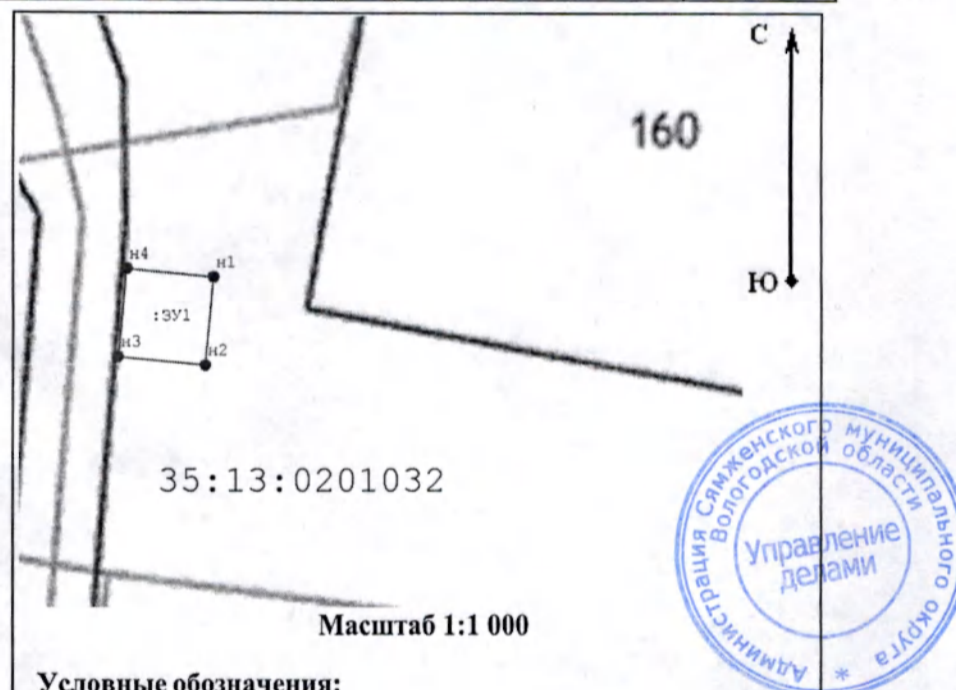


Утверждена  
Постановлением администрации  
 (наименование документа об утверждении, включая  
Сямженского муниципального  
 наименование органов государственной власти или  
округа Вологодской области  
 органов местного самоуправления, принявших  
от 28.11.2023 № 465  
 решение об утверждении схемы или подписавших  
 соглашение о перераспределении земельных участков)




Схема границ земель или части земельного участка на кадастровом плане для размещения  
 объекта: Временная опора для размещения оборудования связи территории по адресу:  
 Вологодская область, Сямженский муниципальный округ п. Мирный площадью 144 кв.м.

**Геоданные**

Имя точки	X, м	Y, м	S, м
ЗУ1			
n1	459 706,23	3 259 724,88	
n2	459 694,29	3 259 723,74	12,00
n3	459 695,44	3 259 711,79	12,00
n4	459 707,38	3 259 712,94	12,00
n1	459 706,23	3 259 724,88	12,00



**Условные обозначения:**

-  - Существующая часть границы, имеющиеся в ЕГРН сведения о которой достаточны для определения ее местоположения
-  - вновь образованная часть границы, сведения о которой достаточны для определения ее местоположения
-  - Характерная точка границы, сведения о которой не позволяют однозначно определить ее положение на местности

Местная система координат МСК 35