

Администрация Сямженского муниципального района

РАСПОРЯЖЕНИЕ

от 21.12.2020 № 880-р
с.Сямжа Вологодской области

О выдаче разрешения на использование
земель без предоставления земельного участка
и установления сервитута

Рассмотрев заявление ПАО «МРСК Северо-Запада» от 11.12.2020, в соответствии со ст.39.33, ст. 39.36 Земельного Кодекса Российской Федерации, постановлением Правительства Российской Федерации от 03.12.2014 года №1300 «Об утверждении перечня видов объектов, размещение которых может осуществляться на землях или земельных участках, находящихся в государственной или муниципальной собственности, без предоставления земельных участков и установления сервитутов», Постановлением Правительства Вологодской области от 28.12.2015 года №1208 «Об утверждении Порядка и условий размещения на территории Вологодской области объектов на землях или земельных участках, находящихся в государственной или муниципальной собственности, без предоставления земельных участков и установления сервитутов»,

ПОСТАНОВЛЯЮ:

1. Разрешить Публичному акционерному обществу «Межрегиональная распределительная сетевая компания Северо-Запада (ПАО «МРСК Северо-Запада»), юридический адрес: Ленинградская обл., г.Санкт-Петербург, пл.Конституции, д.3, литер А, помещение 16н, почтовый адрес: 160014 Вологодская обл., г.Вологда, ул.Гиляровского, д.61, ИНН 7802312751, ОГРН 1047855175785) использовать территорию земель площадью 28 кв.м. в границах кадастрового квартала 35:13:0101031 согласно схеме границ на кадастровом плане территории в целях: строительство участка ВЛ-10 кВ Ратино, монтаж ТП, ВЛ-0,4 кВ вблизи с.Сямжа (Макаров С.А. Дог.№26-01388В/20 от 21.07.2020), сроком использования на 3 года, согласно приложению.

2. Настоящее распоряжение вступает в силу со дня его подписания и подлежит размещению на официальном сайте администрации Сямженского муниципального района <http://сямженский.район.рф> в информационно-телекоммуникационной сети «Интернет»

Глава администрации района

И.И. Иванов
21.12.2020



Н.Н.Иванов

Утверждено
распоряжением администрации
Сямженского муниципального района
от 21.12.2020 № 880 -р

РАЗРЕШЕНИЕ

на использование земель / земельного участка без предоставления земельного участка и установления сервитута

21 декабря 2020 года

с.Сямжа

В соответствии со статьей 39.33 Земельного кодекса Российской Федерации:

1. Разрешить Публичному акционерному обществу «Межрегиональная распределительная сетевая компания Северо-Запада (ПАО «МРСК Северо-Запада») (далее – Пользователь), юридический адрес: Ленинградская обл., г.Санкт-Петербург, пл.Конституции, д.3, литер А, помещение 16н, почтовый адрес: 160014 Вологодская обл., г.Вологда, ул.Гиляровского, д.61, ИНН 7802312751, ОГРН 1047855175785) использовать территорию земель площадью 28 кв.м. в границах кадастрового квартала 35:13:0101031 согласно схеме границ на кадастровом плане территории в целях: строительство участка ВЛ-10 кВ Ратино, монтаж ТП, ВЛ-0,4 кВ вблизи с.Сямжа (Макаров С.А. Дог.№26-01388В/20 от 21.07.2020).

2. Срок использования земель: с 21 декабря 2020 года по 21 декабря 2023 года.

3. Действие разрешения на использование земель, указанных в п.1, прекращается со дня предоставления земельного участка гражданину или юридическому лицу, о чем Комитет по управлению имуществом администрации Сямженского муниципального района уведомляет Пользователя в недельный срок с момента принятия решения о предоставлении земельного участка.

4. В случае, если использование земель привело к порче либо уничтожению плодородного слоя почвы в границах таких земель, Пользователь обязан исполнить требования, предусмотренные статьей 39.35 Земельного кодекса РФ.

5. Настоящее разрешение подписано в трех экземплярах, имеющих равную юридическую силу: один экземпляр направляется в Управление Федеральной службы государственной регистрации, кадастра и картографии по Вологодской области и по одному экземпляру Пользователю и Комитету по управлению имуществом администрации Сямженского муниципального района.

6. Комитету по управлению имуществом администрации Сямженского муниципального района (Соколовой С.В.) в течение двух рабочих дней со дня подписания обеспечить направление настоящего разрешения:

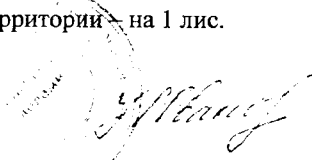
- Пользователю,
- в Управление Федеральной службы государственной регистрации, кадастра и картографии по Вологодской области.

7. Согласно заявлению Пользователя, обстоятельства, препятствующие использованию Участка, отсутствуют.

Приложение:

схема границ предполагаемых к использованию земель или части земельного участка на кадастровом плане территории – на 1 лис.

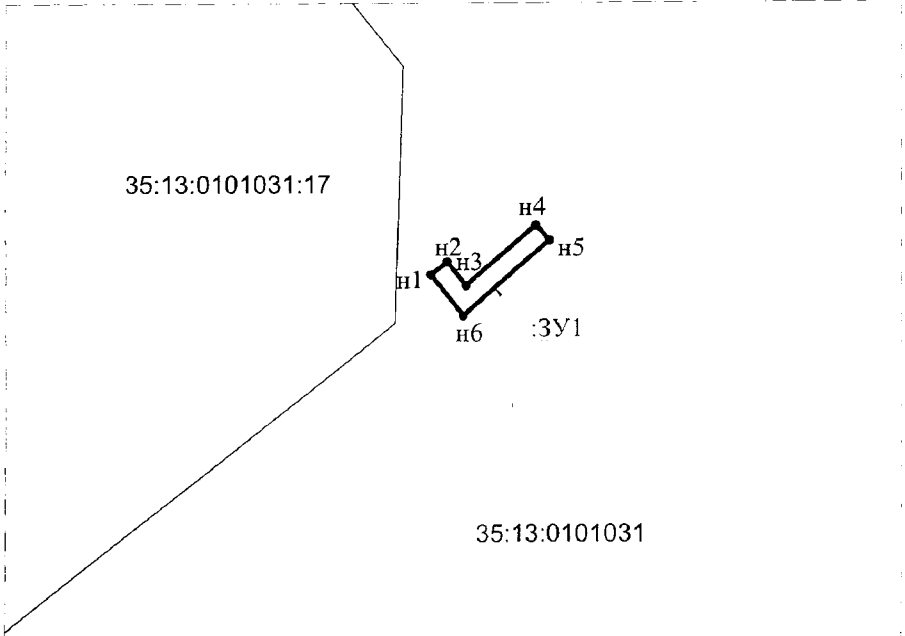
Глава администрации района



Н.Н.Иванов



Приложение
к разрешению на использование земель
без предоставления земельного участка
и установления сервитута от 21.12.2020

Схема границ предполагаемых к использованию земель или части земельного участка
на кадастровом плане территории



Условный номер земельного участка - :ЗУ1					
Площадь земельного участка 28 м. кв.					
Масштаб 1:500					
Обозначение хар. точек границ	Координаты		Обозначение хар. точек границ	Координаты	
Система координат МСК-35	X	Y	Система координат МСК-35	X	Y
n1	442546,74	3224464,30	n4	442551,58	3224474,42
n2	442547,99	3224465,87	n5	442550,08	3224475,74
n3	442545,67	3224467,70	n6	442542,78	3224467,44

Условные обозначения:

- :ЗУ1** - обозначение образуемого земельного участка;
-  - граница образуемого земельного участка;
-  - граница земельного участка сведения о котором содержатся в ГКН;

35:13:0101031:17 - кадастровый земельного участка сведения о котором содержатся в ГКН.

